







Legende:

- 1 Rathaus
- 2 Bürgerzentrum/Friesenhalle
- 3 Sportzentrum
- 4 Pfefferminzmuseum
- 5 Friedhof Eichenau
- 6 TU (Geodätisches Institut)
- 7 Naherholungsgebiet/Badeseen
- 8 Bücherei

-  S4  S-Bahn mit Bahnhof
-  844  Bus mit Haltestelle
-  844 Endhaltestelle
-  Stadt-/Gemeindegrenze



Münchner Verkehrs- und Tarifverbund

## Verkehrslinienplan Gemeinde Eichenau

