






Legende:

- 1 Rathaus
- 2 Gymnasium Ottobrunn
- 3 Phönix-Bad/Sportpark
- 4 Wolf-Ferrari-Haus
- 5 Carl-Steinmeier-Mittelschule
- 6 Polizei (ab Ende August 2018)
- 7 Stift Brunneck
- 8 Hanns-Seidel-Haus

-  S7 S-Bahn mit Haltestelle
-  X200 ExpressBus mit Haltestelle
-  229 Bus/MVV-Regionalbus mit Haltestelle
-  229 X200 Endhaltestelle
-  - - - - - Stadt-Gemeindegrenze



Verkehrslinienplan Gemeinde Ottobrunn

